


Атлас с налепницама

# МОЈ СВЕТ

Добро дошли у свој свет, на Земљу!

У овом атласу с налепницама има мноштво мапа на којима су приказани континенти, земље и океани на планети на којој живимо.

Користите налепнице да додате животиње, људе и знаменитости због којих је Земља тако посебна и занимљива. Имате много тога интересантног и корисног да прочитате и разних места да их откријете, а на крају је ту и квиз да тестирате своје познавање света!



# СВЕТ

У појасу северног поларника много је хладно, а већи део Северног леденог океана је под ледом.



Северни ледени океан

Арктик

СЕВЕРНИ ПОЛАРНИК

СЕВЕРНА АМЕРИКА

Атлантски океан

СЕВЕРНИ ПОВРАТНИК

Средња Америка

ЕКВАТОР

Екватор, који је на мапама приказан као пуна линија, пружа се по средини света.

ЈУЖНИ ПОВРАТНИК

ЈУЖНА АМЕРИКА

Кад је јужно од јужног повратника лето, северно од северног повратника је зима и обрнуто.

Антарктик је најхладније место на нашој планети.

ЈУЖНИ ПОЛАРНИК

Јужни океан

На свету има преко стотину деведесет земаља које се налазе на седам великих копнених маса које се зову континенти. Континенте дели пет океана. Од високих планина до дубоких океана, свашта имаш да откријеш!



ЕВРОПА

АЗИЈА

Тихи океан

Земље између северног и јужног повратника називају се тропи.

АФРИКА

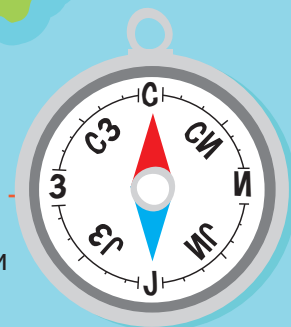
Индијски океан

Антарктик је једини континент који се не граничи са неким другим континентом.

АУСТРАЛИЈА И  
ОКЕАНИЈА

Прави север увек показује ка Северном полу на Арктику.

АНТАРКТИК



# АФРИКА

Африка је други континент по величини и други најнасељенији континент на свету. Окружују је три мора и три океана. Африка има око милијарду становника који живе у пустињама, џунглама, планинама и саванама.

Највећа држава у Африци је Алжир. Најмања је Сејшели, острвска држава 1826 километара северно од Мадагаскара.

У северној Африци налази се пустиња Сахара. Велика је као Сједињене Америчке Државе!

Нил је најдужа река на свету. Дуг је 6853 километара.



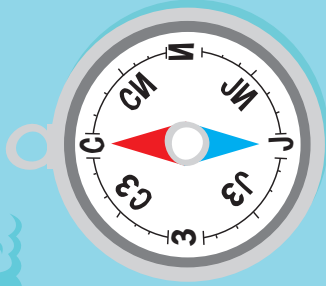


Индиски океан



МАДАГАСКАР

Мадагаскар је познат по ретким биљкама и животињама од којих се већина може наћи само на том острву.




Рт добре наде се налази на обали Јужноафричке Републике.

Јужни океан

ЕКВАТОРИЈАЛНА ГВИНЕЈА


ГАБОН

Атлантски океан



Велики бродови прелазе океан и носе товар у разне земље.

Дуж западне обале Африке налази се Обала костура. Ту су временски услови тешки, а море узбуркано.



велика бела ајкула

Велика бела ајкула има око триста супер оштрих зуба!

# АУСТРАЛИЈА И ОКЕАНИЈА

Аустралија и Океанија су најмањи континент на свету, а чине га Аустралија, Нови Зеланд, Папуа Нова Гвинеја и на хиљаде тропских острва. Многа од тих острва су ненастањена, а и пејзаж им се сасвим разликује – на неким је џунгла, а на неким сува поља, вулкани или пустиње.

БОЖИЋНО  
ОСТРВО



црвена  
краба

Црвене крабе живе у шумама на Божићном острву, али се сваке године селе у море да положе јаја.

Индијски океан



кенгур

АУСТРАЛИЈА



УЛУРУ



ренџер  
с бумерангом



делфин

Староседеоци Аустралије зову се Абориџини. Имају веома богату културу, своју музику, уметност, митове и легенде. Древна абориџинска предања говоре о правремену званом Време снова.

сурфер



Јужни океан



ронилац




НАУРУ

Највећа држава у Аустралији и Океанији јесте Аустралија. Најмања је острвска држава Науру, недалеко од Папуе Нове Гвинеје.

СОЛОМОНОВА ОСТРВА

ТУВАЛУ

ПАПУА НОВА ГВИНЕЈА



Велики корални гребен

ВАНУАТУ

ФИЦИ



подводни вулкан Хунга Тонга

Године 2015. настало је ново острво кад је дошло до ерупције вулкана Хунга Тонга. Острво још није добило име јер лако може ускоро да нестане.

НОВА КАЛЕДОНИЈА

ТОНГА

Дарлинг



коала

Тихи океан

Мари



Маор

НОВИ ЗЕЛАНД



новозеландске овце

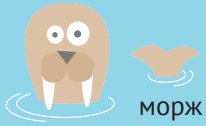
Многе животиње и биљке живе само у Аустралији и Океанији и нигде више на свету! Међу њима су и коала, кенгур и тасманијски ђаво.

ТАСМАНИЈА (АУСТРАЛИЈА)



# СЕВЕРНА АМЕРИКА

Северни ледени океан



Велико медвеђе језеро

АЉАСКА (САД)

Стеновите планине

Велико ропско језеро

КАНАДА

Аљаски залив



белоглави орао



Пре сто десет година плави китови били су готово изумрли. Данас у океану између Мексика и Аљаске живи преко две хиљаде двеста плавих китова.



Тихи океан

Мисури

СЈЕДИЊЕНЕ АМЕРИЧКЕ ДРЖАВЕ



човек са сарапеом

Највећа држава у Северној Америци је Канада, а најмања је Сент Китс и Невис, коју чине два острва у Карипском мору.



ХАВАЈИ (САД)

Хаваји припадају Сједињеним Америчким Државама. То је једина њена држава која има и џунглу и краљевску палату!

МЕКСИКО



Северна Америка је трећи континент по величини, а има двадесет три земље, међу којима су и Сједињене Америчке Државе (САД), Канада и Мексико. То је једини континент на којем владају све врсте климе, од ледене на Гренланду, преко суве пустињске у Невади, до тропске у кишним шумама Костарике.



ГРЕНЛАНД  
(ДАНСКА)

Лабрадорско море

Хадсонов залив

канадски дабар

Велика језера

Нијагарини водопади

Кип слободе

Мисисипи

амерички фудбалер

Мексички залив

БАХАМЕ

КУБА

ДОМИНИКАНСКА РЕПУБЛИКА

ХАИТИ

ПОРТОРИКО (САД)

ЈАМАЈКА

Карипско море

пирамида у Чичен Ици  
ГВАТЕМАЛА  
САЛВАДОР

БЕЛИЗЕ

ХОНДУРАС

НИКАРАГВА

КОСТАРИКА

ПАНАМА

Иако је географски део северно-америчког континента, Гренланд заправо припада Данској у Европи. Преко осамдесет одсто Гренланда покривено је ледом. Сви тамошњи градови налазе се на обали, где нема леда.



зелена морска корњача

Атлантски океан

Средња Америка је узак појас копна, или земљоуз, између Северне и Јужне Америке, али припада северноамеричком континенту.

