



С великим
посмјером


LAROUSSE Мој АТЛАС



ЛЕПОТА СВЕТА



АЗИЈА



АМЕРИКА



ОКЕАНИЈА



АФРИКА



ЕВРОПА



Креативни центар



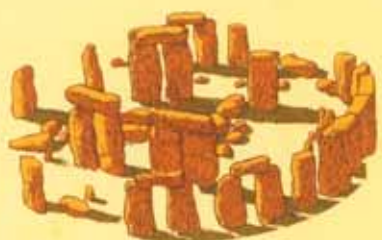




МОЈ АТЛАС ЛЕПОТА СВЕТА LAROUSSE
Текст Силви Безијел (Sylvie Bézuel)
Илустрације Жоан ле Бер, Ан Теф (Johann Le Berre, Anne Teuf)
Карте Пронто (Pronto)
Наслов оригинала Mon atlas Larousse des merveilles du monde
© LAROUSSE, Paris 2009
© за издање на српском језику Креативни центар, 2009
Превела с француског Надежда Ђуровић
Уредник Славица Марковић
Лектура Лекторски тим Креативног центра
Издаје Креативни центар, Београд, Градничанска 8
Тел./факс: 011 / 38 20 464, 38 20 483, 24 40 659
www.kreativnicentar.rs
За издавача Љиљана Маринковић
Штампано у Малезији
Тираж 3.000
ISBN 978-86-7781-738-1

CIP – Каталогизација у публикацији
Народна библиотека Србије, Београд
913(031.053.2)

БЕЗИЈЕЛ, Силви
Мој атлас : Larousse. Лепота света / текстови Силви Безијел ;
илустрације Жоан ле Бер, Ан Теф ; карте Пронто ; [превела са
француског Надежда Ђуровић] . – 1. изд. – Београд : Креативни
центар, 2009 (Малезија) . – 62 стр. : [1] пресавијен лист са геогр.
картом : илустр. ; 28 cm
Превод дела: Mon atlas Larousse des merveilles du monde.
– Тираж 3.000. – Репикстар.
ISBN 978-86-7781-738-1
1. Бер, Жоан ле [илустратор] 2. Теф, Ан [илустратор]
а) Географија – Енциклопедије за децу
COBISS.SR-ID 169992716





Мој АТЛАС



ЛЕПОТА СВЕТА

Текстови
Силви Безијел

Илустрације
Жоан ле Бер
Ан Теф

Карте
Пронто

Крени на фантастичан пут око света
и откриј најлепша места на нашој планети...

Предели на Земљи и животиње које живе на њој никада
неће престати да нас задивљују. Они заслужују
да буду заштићени, баш као и археолошка налазишта,
трагови старих цивилизација.

Срећан пут!



Креативни центар



Јужна Европа

Медитеран је колевка неколико древних цивилизација. О њиховој прошлости сведоче врло значајна археолошка налазишта.



Парџенон

У античком добу **Акропољ** у **Атини** био је свето место намењено култу богиње Атене и осталих божанстава из грчке митологије. Најпознатији храм је **Парџенон**.

Метеори у Тесалији, група православних манастира, спадају у најзанимљивије знаменитости **Грчке**. Манастири су саграђени на вртоглавој висини, на врховима стена. Легенда каже да су те стене послате на земљу с неба (зато се и називају *метеори*), да би послужиле као станиште монаха.

Један од 24 манастира
Метеора



Венеција спада међу најлепше градове у Италији. Позната је у целом свету по каналима, гондолама, Мосту уздаха, Тргу светог Марка и раскошним палатама, као што је Дуждева палата. Не треба заборавити ни венецијански карневал!

НЕЗАОБИЛАЗНО

Венеција се простире на 118 острва које повезују више од 400 мостова.



Необично!

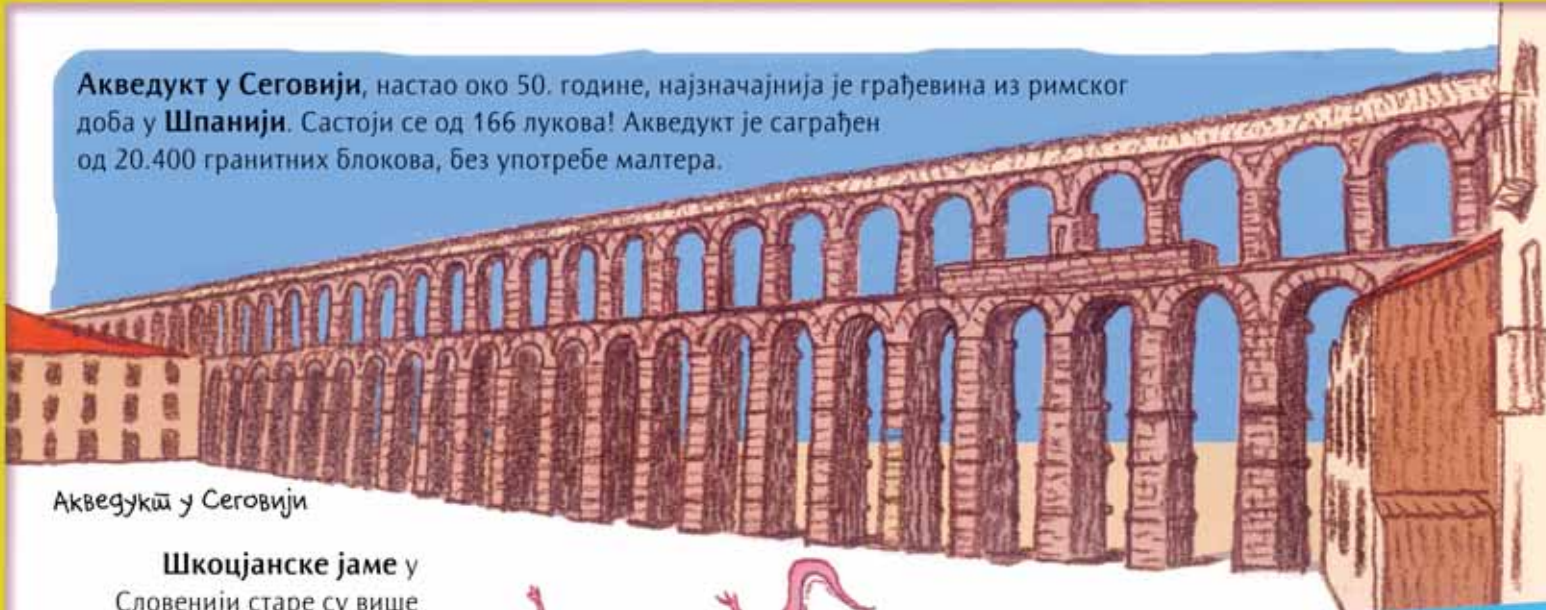
Оци је име дато мумији откривеној у леднику Симилаун у масиву Оцтал, на италијанској територији. Сматра се да је тај тајанствени преисторијски човек, замрзнут већ 5.000 година, убијен стрелом.

Колосеум у Риму, у **Италији**, највећи је амфитеатар икада саграђен у Римском царству. Током борби гладијатора могао је да прими више од 80.000 гледалаца.



Колосеум

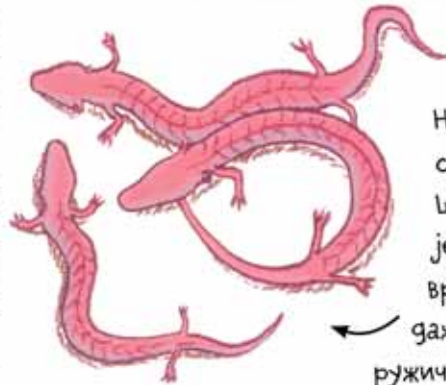
Акведукт у Сеговији, настао око 50. године, најзначајнија је грађевина из римског доба у **Шпанији**. Састоји се од 166 лукова! Акведукт је саграђен од 20.400 гранитних блокова, без употребе малтера.



Акведукт у Сеговији

Шкоцјанске јаме у

Словенији старе су више милиона година. Подземни ходници воде и до 200 m у дубину земље. Систем крашких јама и понорница Нотрањска река чине највећу влажну подземну зону на свету! Ту живе многе врсте животиња: слепи мишеви, тврдокрилци, ракови...



Најнеобичнији сисановник Шкоцјанских јама је човечја риђица, врста слепог даждевњака ружичасте коже.

Необично!

У **Нишу**, у **Србији**, уздиже се **Беле кула**, јединствен споменик сачињен од људских лобања! Саградили су је Турци 1809. године, после битке на Чегру, од 952 главе српских устаника да би угушили њихову побуну и показали их народу као пример. Данас кула подсећа Србе на то колика је цена плаћена за одбрану слободе и независности.

Да ли знаш?

Кањон Таре у **Црној Гори** најдубљи је кланац у Европи. Дубок је 1.300 m.

У Националном парку **Плитвице**, у **Хрватској**, смењују се пећине, букове и борове шуме, слапови и тиркизна језера.



Тај драгуљ природе рај је за медведе, вукове и вилине коњице.



Кула Белем у **Португалији** саграђена је у XVI веку ради заштите лисабонске луке. У то време елегантна кула налазила се на ушћу реке Тахо (Тежо). Одатле су бродови одлазили у откривање новог света; ту су се враћали натоварени ретком и драгоценом робом.

СЈЕДИЊЕНЕ АМЕРИЧКЕ ДРЖАВЕ

Четрдесет осам уједињених држава и две државе одвојене од осталих, Аљаска и Хаваји, чине Сједињене Америчке Државе.

Необично!

Територија Индијанаца из племена Тлинкита обухвата погранични појас између Аљаске и Канаде. Тлинкити су правили велике тотеме од дрвета. Била су то породична обележја која су говорила о значајним догађајима из прошлости, величала породицу и племе. Духови су представљани у виду животиња: медведа, вука, орла, гаврана...



Белоглави
орао

Белоглави орао је симбол Сједињених Америчких Држава. Тај лешинар живи у **Стеновитим планинама**, великом планинском венцу који се простире на више од 4.800 km на територији Сједињених Држава и Канаде.



Лос

Аљаска је највећа држава Сједињених Америчких Држава. Њена површина трипут је већа од површине Француске. У њој има вулкана, планина, фјордова, острва, ледника, на хиљаде водених токова и више од три милиона језера. То је царство поларног медведа, лоса и грбавог кита.

На америчком Западу природа је створила разнолике пределе.

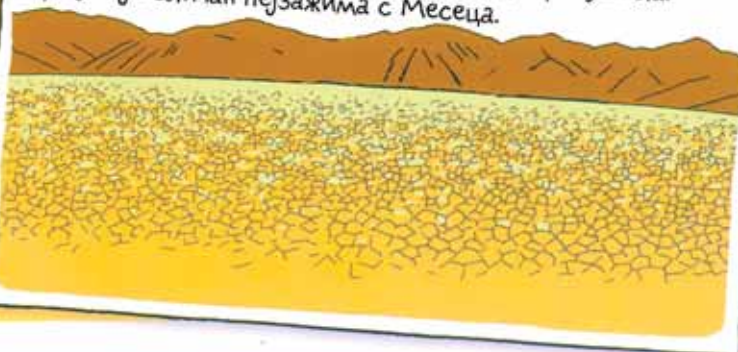
Велики кањон (дубок 1.500 m), који је усекла река Колорадо, најспектакуларнији је кланац на свету.



Долина споменика, територија Индијанаца Навахо, пусињска је област из које се уздижу циновски монолити (велики камени блокови) од црвеног пешчаника.



Долина смрти је пусиња од сивена и глина, где се понегде може наћи на језера која су пресушила. Предео је сличан пејзажима с Месеца.



У националном парку **Меса Верде** (*Зелена долина*) у држави **Колорадо** постоје многе старе индијанске насеобине. Индијанци **Пуеблос** градили су своја села на литицама. Њихове куће изванредно су очуване.




Село Индијанаца Пуеблос

Кип слободе један је од најпознатијих споменика града **Њујорка**, али и Сједињених Америчких Држава. Споменик, који је откривен 1886, поклон је Француске за стогодишњицу америчке независности.



Кип слободе

НЕЗАОБИЛАЗНО




Планина Рашмор у Јужној Дакоти чувена је у целом свету по циновским главама четири америчка председника (Џорџ Вашингтона, Томаса Џеферсона, Теодора Рузвелта и Абрахама Линколна), исклесаним у стени.

Планина Рашмор



Пантер с Флориде

Алигаџор



Еверглејдс на Флориде је област великих мочвара. Земљиште је прекривено плитком водом и обрасло је воденим биљкама, које се простиру у недоглед. На острвцима живе ракуни, вирџинијски јелени, пантери с Флориде... Али неприкосновени краљ мочваре је алигаџор.

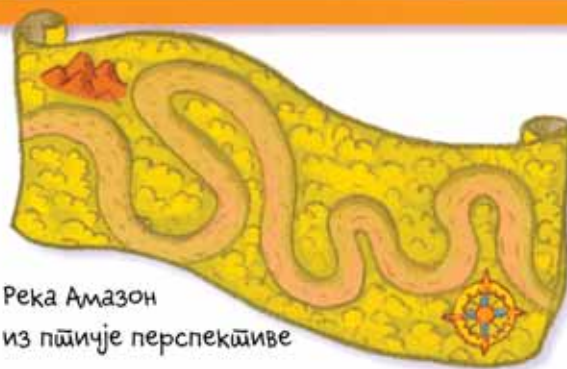


Национални парк Секвоја у Калифорнији познат је по циновским секвојама, огромним четинарима. Највеће дрво међу циновима, названо **Генерал Шерман**, високо је преко 83 m и наводно је старо 2.200 година. Назив *секвоја* потиче од имена индијанског поглавице **Си Квоја**, који је творац абетеце Индијанаца **Чироки**.

Генерал Шерман


БРАЗИЛ

Амазонска прашума највећа је и најбогатија тропска шума на свету. У њој живи више од половине биљних и животињских врста с наше планете, као што су јагуари, којима прети изумирање.



Река Амазон из пшичје перспективе

Амазонија је област која се налази на територији девет јужноамеричких земаља, а највећи њен део је у Бразилу. Кроз њу протиче Амазон, водом најбогатија река на свету.



Оуро Прето је стари рударски град из доба златне грознице. Познат је по католичким црквама које су богато украшене скулптурама и малим киповима прекривеним златом.

Град Оуро Прешо (црно злато) добио је назив по црној облози која је прекривала грумење злата.


Необично!

Електричне јегуље живе у реци Амазон. Електрично пуњење тих риба достиже јачину од чак 600 волти, што је довољно да ошамути коња!



Електрична јегуља


Очаравајући **водопади Игуасу** налазе се у пограничном појасу између Бразила и Аргентине. Више од 200 слапова окружених бујном вегетацијом широко је 2,7 km и пада с висине од 72 m.



Према једној индијанској легенди, водопади Игуасу настали су из гнева бога змије Мбоа. Сазнавши за неверство своје веренице, Мбоа је ударом репа направио широку пукошину у реци да би се љубавници у њој удавили.

НЕЗАОБИЛАЗНО

Рио де Жанеиро чувен је у целом свету по карневалу, по величанственом заливу, по плажама, по Глави шећера, стени необичног облика, и по циновској статуи Исуса Христа постављеној на висину од преко 700 m, која се може видети из свих четврти Рија!



Да ли знаш?

Област **Пантанал**, која се простире углавном на територији Бразила, највеће је мочварно подручје на планети. Ту се могу наћи веома ретке животиње, као што су циновска видра и бразилски тапир.



Бразилски тапир

У националном парку **Сера да Капивара** налази се фантастично преисторијско благо – на хиљаде натписа и цртежа, од којих су неки стари више од 25.000 година!



Ове пећинске слике приказују сцене из свакодневног живота (плес, лов), као и животиње.

6-11 година

Мој АТЛАС
LAROUSSE

ЛЕПОТА
СВЕТА

Крени на фантастичан пут око света и откриј
најлепша места на нашој планети!

Карте на
којима се
могу пронаћи
сва места
поменућа
у књизи



Подаци о
величанственим
пределима
и изузетним
споменицима

Занимљивости – све оно што је
необично, засмрашујуће, чудно...



И велики
поштер!



ISBN 978-86-7781-738-1



www.kreativnicentar.rs